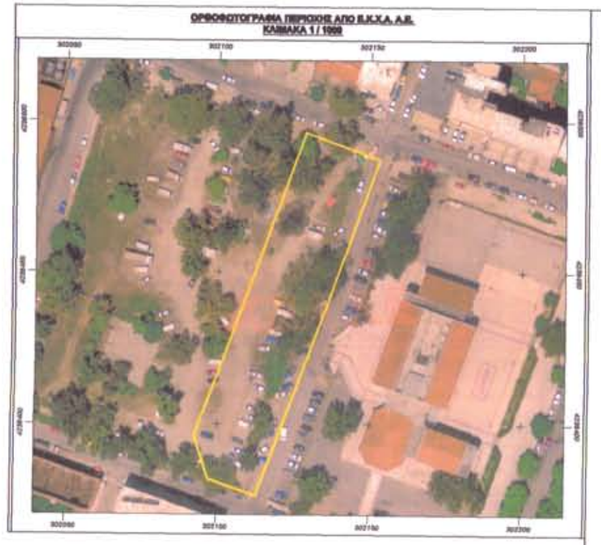

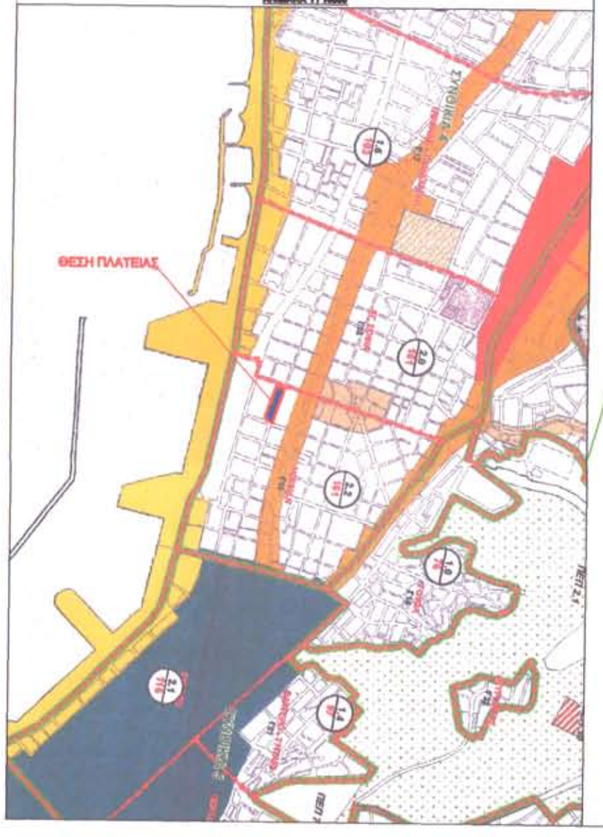

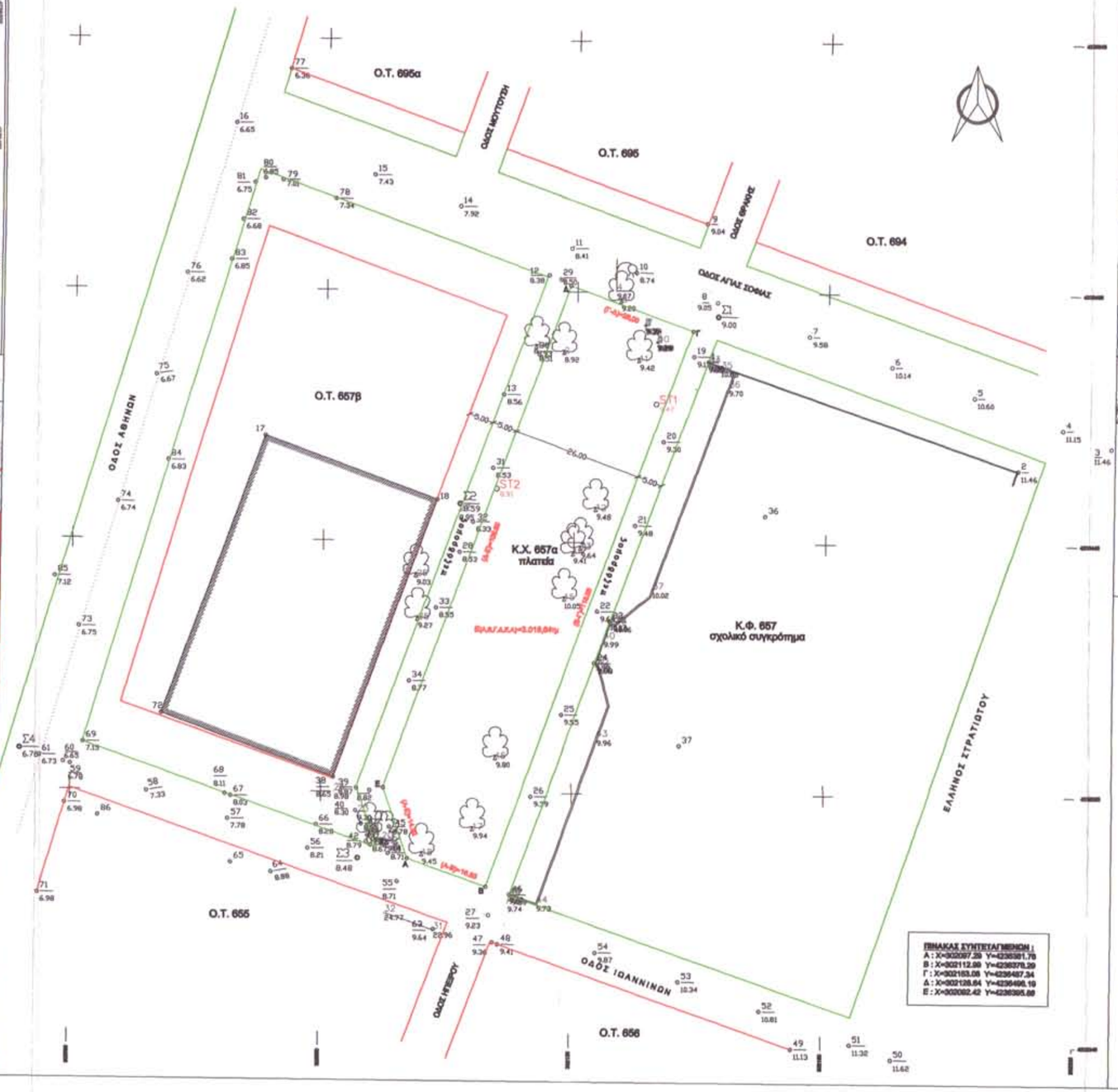

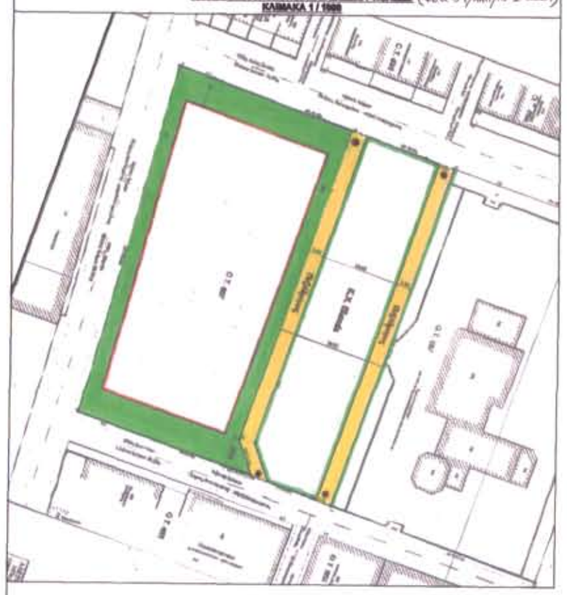

Χρήση ΟΤ/ΚΧ 657α

- Το Ο.Τ./Κ.Χ. 657α, της περιοχής «παλαιό σχέδιο», σύμφωνα με το ρυμοτομικό σχέδιο Δ.Πατρέων, είναι προβλεπόμενος κοινόχρηστος χώρος - πλατεία
- Κατά το αναθεωρημένο Γ.Π.Σ. της πόλης των Πατρών (σχετική η υπ' αρ. 5509/103135/23-11-2011/ΦΕΚ 358/ΑΑΠ/30-12-2011 απόφαση Γ.Γ.Α.Δ.Π.Δ.Ε.Ι.Ν.), η προβλεπόμενη-επιτρεπόμενη χρήση γής του Ο.Τ. 657α είναι «κοινόχρηστος χώρος - πλατεία - πρόσμιο».

Ο ΤΜΗΜΑΤΑΡΧΗΣ
ΤΟΠΟΓΡΑΦΙΚΩΝ ΕΦΑΡΜΟΓΩΝ
ΚΩΝΣΤΑΝΤΙΝΟΣ ΚΑΡΑΝΤΖΙΑΣ
Αγρ. Τοπογρ. Μηχ.κός με Α' β.

ΔΗΜΟΣ ΠΑΤΡΕΩΝ
ΔΙΕΥΘΥΝΣΗ ΠΟΛΕΟΔΟΜΙΚΟΥ - ΚΥΚΛΟΦΟΡΙΑΚΟΥ
ΣΧΕΔΙΑΣΜΟΥ ΚΑΙ ΔΟΜΗΣΗΣ
ΤΜΗΜΑ ΤΟΠΟΓΡΑΦΙΩΝ ΕΦΑΡΜΟΓΩΝ

ΤΟΠΟΓΡΑΦΙΚΟ ΔΙΑΓΡΑΜΜΑ
ΚΛΙΜΑΚΑ 1 / 500

ΘΕΣΗ : "ΑΓΙΑΣ ΣΟΦΙΑΣ" - ΔΗΜΟΣ ΠΑΤΡΕΩΝ
Κ.Χ. 657α (ΠΛΑΤΕΙΑ)

ΘΕΜΑ ΣΧΕΔΙΟΥ : ΑΠΟΤΥΠΩΣΗ ΧΩΡΟΥ ΠΛΑΤΕΙΑΣ

Πάτρα, 2-10-2017
οι συντάξαντες

Ι. Μαντζουράνης
Αγρ/μος-Τοπ/φος Μηχ.

Γ. Σίφος
Αγρ/μος-Τοπ/φος Μηχ.

Πάτρα, 2-10-2017
ΕΘΕΩΡΗΘΗ
ο Δασάρχης
ΔΗΜΟΣ ΠΑΤΡΕΩΝ

Κωνίνος Καραντζάς
Αγρ/μος-Τοπ/φος Μηχ.

ELENI ALEXOPOULOU

Digitally signed by ELENI ALEXOPOULOU
DN: o=Hellenic Public Administration Certification Services, serialNumber=EBMS-19227225, ou=DIMOS PATREON, ou=MUNICIPALITY OF PATRA, c=GR, email=e.alexopoulou@patras.gr, cn=ALEXOPOULOU, givenName=ELENI, ou=ΕΛΕΝΗ ΑΛΕΞΟΠΟΥΛΟΥ, cn=ELENI ALEXOPOULOU
Date: 2019.11.11 11:34:43 +02'00'